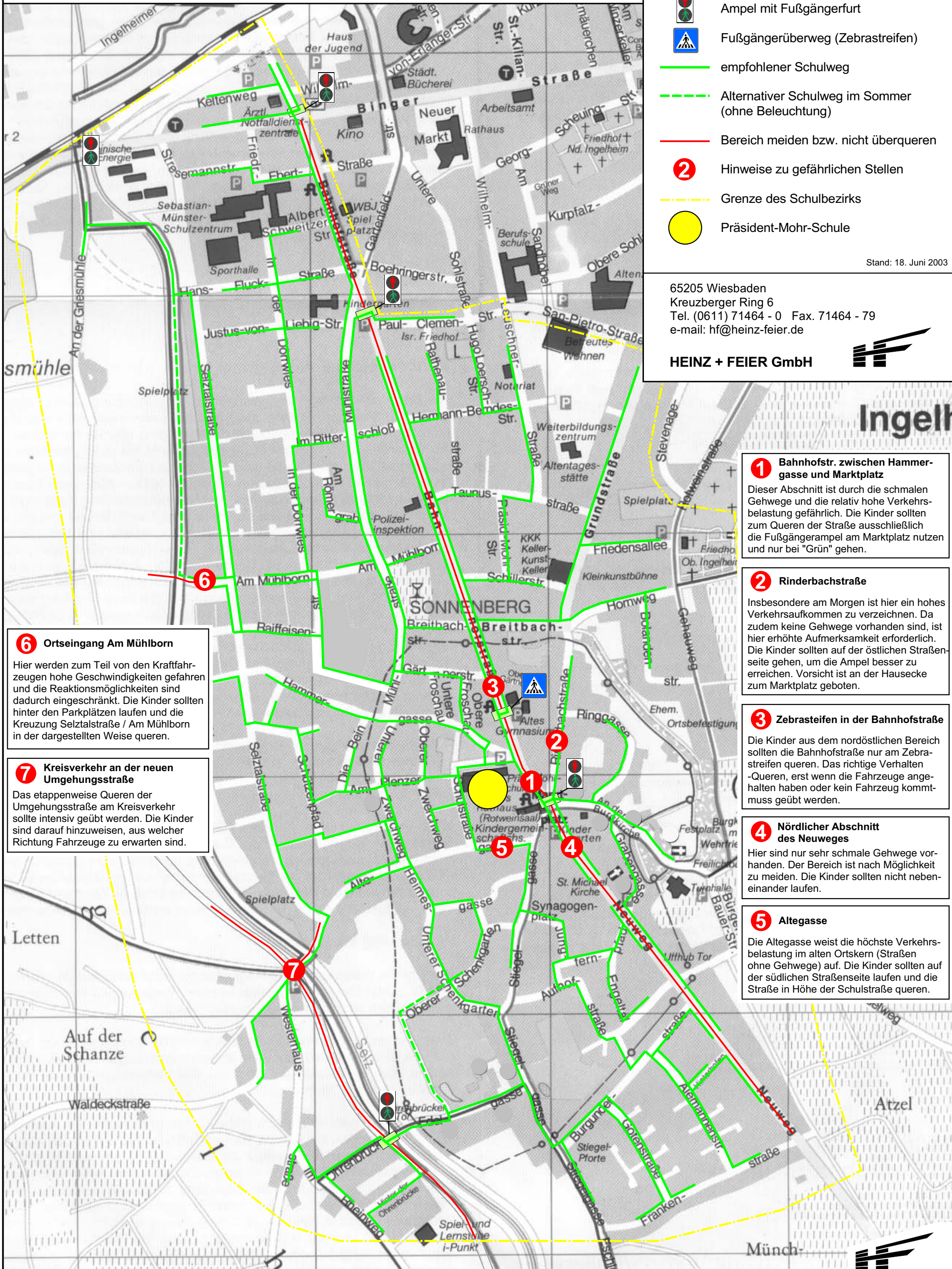


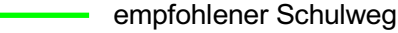



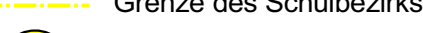



# Schulwegplan Präsident-Mohr-Schule



## Legende

-  Ampel mit Fußgängerfurt
-  Fußgängerüberweg (Zebrastrifen)
-  empfohlener Schulweg
-  Alternativer Schulweg im Sommer (ohne Beleuchtung)
-  Bereich meiden bzw. nicht überqueren
-  Hinweise zu gefährlichen Stellen
-  Grenze des Schulbezirks
-  Präsident-Mohr-Schule

Stand: 18. Juni 2003

65205 Wiesbaden  
 Kreuzberger Ring 6  
 Tel. (0611) 71464 - 0 Fax. 71464 - 79  
 e-mail: hf@heinz-feier.de

**HEINZ + FEIER GmbH**



**6 Ortseingang Am Mühlborn**  
 Hier werden zum Teil von den Kraftfahrzeugen hohe Geschwindigkeiten gefahren und die Reaktionsmöglichkeiten sind dadurch eingeschränkt. Die Kinder sollten hinter den Parkplätzen laufen und die Kreuzung Selztalstraße / Am Mühlborn in der dargestellten Weise queren.

**7 Kreisverkehr an der neuen Umgehungsstraße**  
 Das etappenweise Queren der Umgehungsstraße am Kreisverkehr sollte intensiv geübt werden. Die Kinder sind darauf hinzuweisen, aus welcher Richtung Fahrzeuge zu erwarten sind.

**1 Bahnhofstr. zwischen Hammergasse und Marktplatz**  
 Dieser Abschnitt ist durch die schmalen Gehwege und die relativ hohe Verkehrsbelastung gefährlich. Die Kinder sollten zum Queren der Straße ausschließlich die Fußgängerampel am Marktplatz nutzen und nur bei "Grün" gehen.

**2 Rinderbachstraße**  
 Insbesondere am Morgen ist hier ein hohes Verkehrsaufkommen zu verzeichnen. Da zudem keine Gehwege vorhanden sind, ist hier erhöhte Aufmerksamkeit erforderlich. Die Kinder sollten auf der östlichen Straßenseite gehen, um die Ampel besser zu erreichen. Vorsicht ist an der Hausecke zum Marktplatz geboten.

**3 Zebrastrifen in der Bahnhofstraße**  
 Die Kinder aus dem nordöstlichen Bereich sollten die Bahnhofstraße nur am Zebrastrifen queren. Das richtige Verhalten -Queren, erst wenn die Fahrzeuge angehalten haben oder kein Fahrzeug kommt- muss geübt werden.

**4 Nördlicher Abschnitt des Neuweges**  
 Hier sind nur sehr schmale Gehwege vorhanden. Der Bereich ist nach Möglichkeit zu meiden. Die Kinder sollten nicht nebeneinander laufen.

**5 Altgasse**  
 Die Altgasse weist die höchste Verkehrsbelastung im alten Ortskern (Straßen ohne Gehwege) auf. Die Kinder sollten auf der südlichen Straßenseite laufen und die Straße in Höhe der Schulstraße queren.

