












# Schulwegplan **Präsident-Mohr-Schule**

Übergangsstandort ehemalige BBS

## Legende

Stand: 24. April 2025

-  Ampel mit Fußgängerfurt
-  Empfohlener Schulweg
-  Alternativer Schulweg im Sommerhalbjahr (ohne Beleuchtung)
-  Bereich meiden bzw. nicht überqueren
-  Ergänzende Hinweise
-  Grenze des Schulbezirks
-  Präsident-Mohr-Schule - Übergangsstandort
-  Präsident-Mohr-Schule (bisheriger Standort)
-  Empfohlene Querungsmöglichkeit
-  Fußgängerquerung (in Planung)
-  Haltestellen der Buslinie 625

### 1 Kreisverkehr Bahnhofstraße

An dieser Stelle wird empfohlen, die jeweiligen Straßenabschnitte ausschließlich über die Querungshilfen zu queren. Die Kinder sind darauf hinzuweisen, aus welcher Richtung Fahrzeuge zu erwarten sind.

### 2 Kreisverkehr an der Umgehungsstraße

Das etappenweise Queren der Umgehungsstraße am Kreisverkehr sollte intensiv geübt werden. Die Kinder sind darauf hinzuweisen, aus welcher Richtung Fahrzeuge zu erwarten sind.

### 3 Kreuzung Mühlstraße / Am Mühlborn

Die Kreuzungssituation ist aufgrund des Hausversatzes und der parkenden Fahrzeuge erschwert. Es wird empfohlen, die westliche Straßenseite zu nutzen und die Kreuzung auf dieser Seite zu queren.

Nur über Treppen  
(nicht barrierefrei)

### 4 Rinderbachstraße / Kreuzung Breitbachstraße

Da keine Gehwege in der Rinderbachstraße vorhanden sind, ist hier erhöhte Aufmerksamkeit erforderlich. Die Kinder sollten auf der westlichen Straßenseite gehen, und diese vor der Kreuzung Breitbachstraße / Grundstraße wechseln. Die Breitbachstraße sollte an der markierten Stelle gequert werden. Das Queren an dieser Stelle sollte mit den Kindern vorher geübt werden.

### 5 Nördlicher Abschnitt des Neuweges

Hier sind nur sehr schmale Gehwege vorhanden. Der Bereich ist nach Möglichkeit zu meiden. Die Kinder sollten nicht nebeneinander laufen.

### 6 Neuer Schulstandort

Am neuem Schulstandort sollte beim Queren der San-Pietro-Straße und Paul-Clemen-Straße auf erhöhte Geschwindigkeit der Fahrzeuge geachtet werden. Ebenso sollte auf der Höhe der Kita verstärkt auf die senkrecht parkenden Autos hingewiesen werden. Die Kinder sollen nicht über den Parkplatz zum Eingang der Schule gehen, sondern den Gehweg nutzen.

**SCHLOTHAUER  
& WAUER**



Kreuzberger Ring 24  
65205 Wiesbaden

+49 611 71464-0  
wiesbaden@schlothauer.de