

Bürgerversammlungen **allgemeiner Teil**

Vorstellung Zwischenstand

Hochwasser- und Starkregenvorsorgekonzept und
Bürgerbeteiligung

- **Vorstellung Ingenieurbüro**
- **Hochwasser- und Starkregenvorsorgekonzept**
- **Hochwasser und Starkregen**
- **Vergangene Ereignisse**
- **Gefährdungsanalyse**
- **Allgemeine Maßnahmen**
- **Vorsorge im Privatbereich**

- **Weiteres Vorgehen**



Ingenieurgesellschaft
Pappon+Riedel mbH
Wiesenstraße 58
67433 Neustadt / Weinstraße



Gründung: 1970
Mitarbeiter: 30
Projekte: > 7.100

Geschäftsführung:
Jürgen Göbel

Prokuristen:
P. Bader, B. Hebensberger



„Jetzt vorsorgen, um für den Ernstfall gerüstet zu sein“

WAS ?

- Verbesserung der **Hochwasser- und Starkregenvorsorge**
- Intensive **Beteiligung der Bürgerinnen und Bürger**

WARUM ?

- Gefährdung durch **sommerliche Gewitter in Verbindung mit Starkregenereignissen** (z.B. Sept 2022)
- Hochwasserereignisse (z.B. März 2001)

WER ?

- **Gemeinschaftsaufgabe** (Bund, Land, Kommune u. jede betroffene Person)
- „**Jede Person, die durch Hochwasser betroffen sein kann**, ist im Rahmen des ihr Möglichen und Zumutbaren verpflichtet, geeignete Vorsorgemaßnahmen zum Schutz vor nachteiligen Hochwasserfolgen und zur Schadensminderung zu treffen, [...]“ (§ 5 Abs. 2 WHG - Allgemeine Sorgfaltspflichten)

WIE ?

- Analyse der Gefährdungssituation → Maßnahmenentwicklung → Maßnahmenumsetzung
- Konzept wird zu 90 % vom Land gefördert

1. Defizitanalyse

- Auswertung Planunterlagen (u.a. topografische u. hydrologische Verhältnisse) u. vergangene Regenereignisse
- Ortsbegehungen (Erfahrungen u. Vorschläge der Bürgerinnen u. Bürger)
- Bürgerversammlung (Erfahrungen u. Vorschläge der Bürgerinnen u. Bürger)

2. Maßnahmenentwicklung

- Erstellung eines Maßnahmenkatalogs
- Aussagen zur Umsetzbarkeit nach technischen, finanziellen und weiteren Aspekten
- Priorisierung v. Maßnahmen
- Bürgerversammlung II

3. Maßnahmenumsetzung

- Festlegung von Fristen, Zuständigkeiten → politischer Beschluss
- Umsetzung
- Überprüfung der Umsetzung in Bezug auf Zeitziele

Vorsorgekonzept

Umsetzung



Was bedeutet Starkregen?

- große Niederschlagsmengen in kurzer Zeit
- meist in einem räumlich begrenzten Gebiet
- Vorhersage schwierig und nur sehr kurzfristig → sehr kurze bzw. keine Vorwarnzeit
- in Verbindung mit Gewitterfronten in der Zeit Mai – September
- kleine Bäche können zu reißenden Strömen werden
- Oberflächenabflüsse auch abseits von Gewässern





Starkregen in drei Warnstufen (DWD)

WARNEREIGNIS	SCHWELLENWERT	DARSTELLUNG	STUFE
Starkregen	15 bis 25 l/m ² in 1 Stunde 20 bis 35 l/m ² in 6 Stunden		2
Heftiger Starkregen	25-40 l/m ² in 1 Stunde 35-60 l/m ² in 6 Stunden		3
Extrem heftiger Starkregen	> 40 l/m ² in 1 Stunde > 60 l/m ² in 6 Stunden		4

→ **Markante
Wetterwarnung**

→ **Unwetterwarnung**

→ **Warnung vor
extremen Unwettern**

Verletzlichkeit von Gebieten gegenüber Starkregen, abhängig von...

- **Topographie**
- **Versiegelungsgrad**
- **Bebauungsdichte**
- **Örtliche Besonderheiten**

Zusammenhang zwischen globalem Temperaturanstieg u. Änderung des Niederschlagsgeschehens

- **Höhere Lufttemperatur**
→ **größere Wasserdampfaufnahme in der Luft**
- **Prognose: Starkregen u. Sturzfluten werden zunehmen**
- **Beobachtung: in den letzten 15 Jahren regional vermehrtes Auftreten von Starkregenereignissen**

... plötzliches Auftreten, meist ohne Vorwarnzeit → **schwer kalkulierbares Überschwemmungsrisiko**

- **Extreme Strömungskräfte**
- **Erosion von wertvollen Ackerboden**
- **Transport von Treibgut**
- **Schlamm eintrag in Ortschaften**
- **Eindringendes Wasser in Keller u. Wohnungen**
- **Zerstörung von Gebäuden u. Infrastruktur**
- **Umweltschäden, z.B. durch aufschwimmende Öltanks**

Starkregen kann JEDE Kommune treffen!

**→ VORSORGE als
GEMEINSCHAFTSAUFGABE**

Abflusswege



Gefahren u. Schäden



Erosion



Erosionen an
Bauwerken



Schäden an Fahrzeugen

durch Flutwelle
mitgerissene Gegenstände



Verschlammung

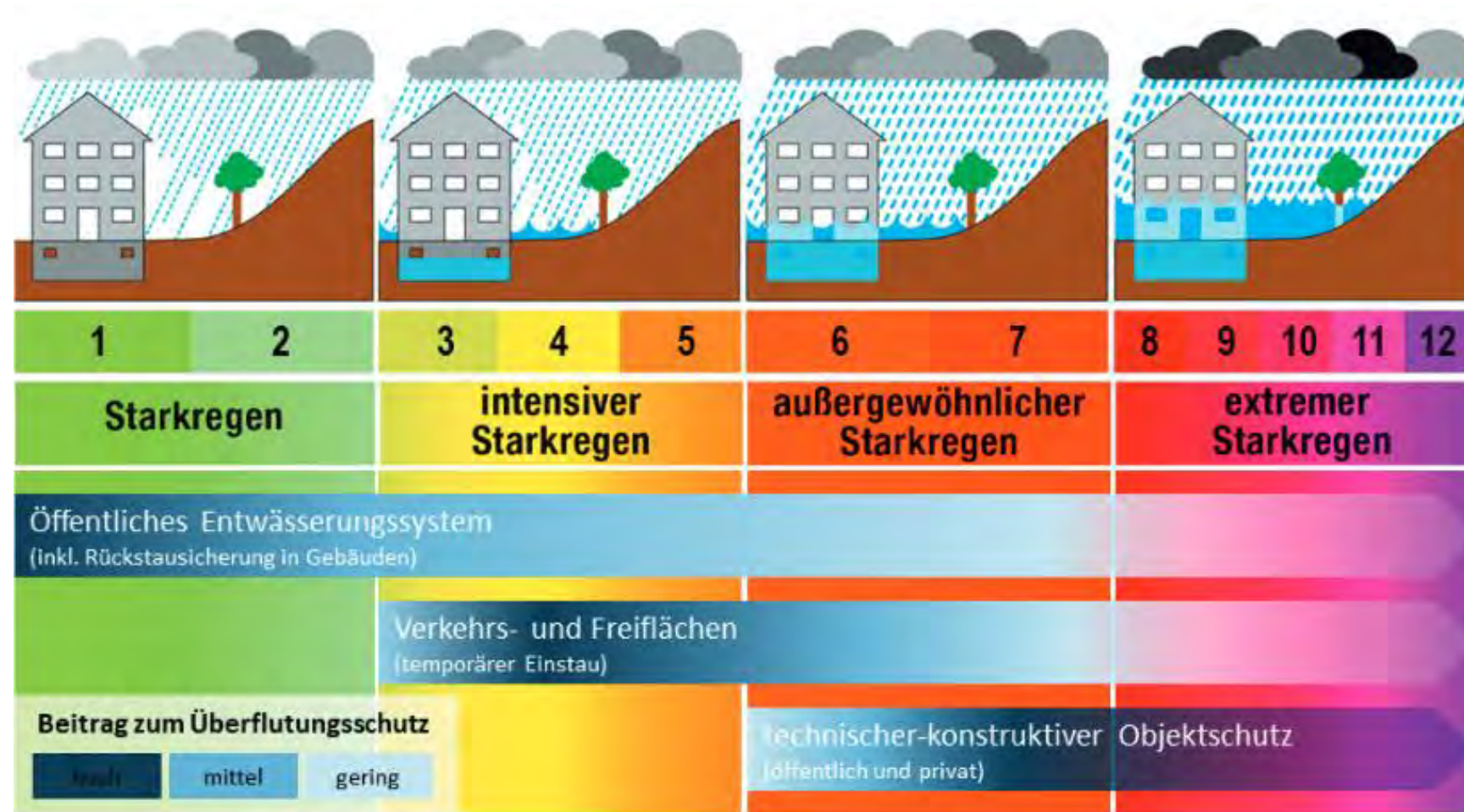


Aufschwimmende
Öl-/ Gastanks



Abbildungsquelle: „Leitfaden zur Erstellung örtlicher Hochwasservorsorgekonzepte für Starkregenereignisse in ländlichen Mittelgebirgslagen“ (ibh)

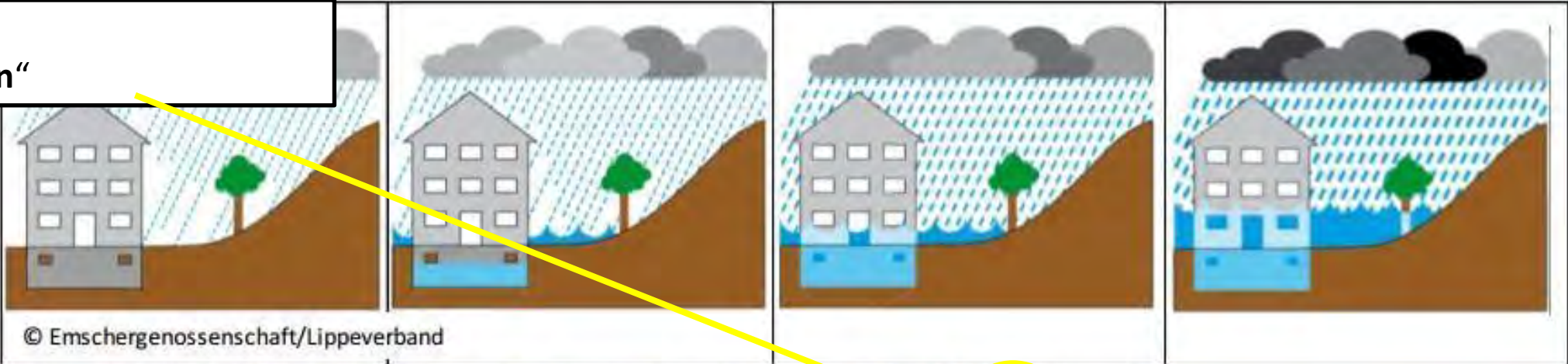
Starkregenindex → Hilfsmittel zur Risikokommunikation (Prognose und Rückschau)



- Auslegung von Entwässerungsanlagen für Bemessungsregen der Stärke 1 - 3
- Überflutungsschutz wird für Indizes 4 – 5 angestrebt
- Indizes 6 – 12: vollständiger Schutz weder technisch noch wirtschaftlich leistbar → vorsorgende Schadensbegrenzung

14.09.2022

→ „ 35,0 mm/30 min“



Wertebereiche des ortsbezogenen Starkregenindex (1 -12) auf Basis von Erhöhungsfaktoren

Wiederkehrzeit T_n [a]	1	2	3	5	10	20	30	50	100	> 100				
Kategorie	Starkregen				intensiver Starkregen			außergewöhnlicher Starkregen		extremer Starkregen				
Starkregenindex SRI [-]	1	1	2	2	3	4	5	6	7	8	9	10	11	12
	Öffentliches Entwässerungssystem (inkl. Rückstausicherung in Gebäuden)													
					Verkehrs- und Freiflächen (temporärer Einstau)									
								technischer-konstruktiver Objektschutz (öffentlich und privat)						

Beitrag zum Überflutungsschutz hoch mittel gering

Quelle: nach Schmitt, Theo G., et al. (2018): Einheitliches Konzept zur Bewertung von Starkregenereignissen mittels Starkregenindex. In: Korrespondenz Abwasser (KA 65/2), S. 113-120

Gewässerunterhaltung → Unterhaltungskonzept

Ziel:

- innerorts: - Freihaltung von Abflusswegen für den **Hochwasserabfluss**
- Erhalt von **ökologischen Strukturen im Niedrig- und Mittelwasserbereich**
- außerorts: - **Bremsen der Hochwasserwelle** durch Erhöhung der Rauigkeit in der Tallage
- Treibgutrückhalt

Maßnahmen:

- in Risikogebieten: - Räumung von gefährdetem **Treibgut** + Beseitigung von **Abflusshindernissen**
- außerhalb von Risikogebieten: - Erhaltung und Entwicklung **struktureicher Gewässer** mit natürlichen Gehölzsaum, (Gehölzgruppen u. Auwald)
- Schutz der Ortslage vor **Treibgut- und Totholzdrift** im Übergangsbereich

Zuständigkeit:

- natürliche Fließgewässer 3. Ordnung (Münzengraben) → kreisfreie Städte, verbandsfreie Gemeinden u. Verbandsgemeinden
- natürliche Fließgewässer 2. Ordnung (Selz) → Landkreise u. kreisfreie Städte
- Fließgewässer 1. Ordnung (Rhein) → Land o. Bund
- stehende o. künstliche Fließgewässer → Eigentümer

Unterhaltung von Gewässern u. Entwässerungsgräben

Konflikt

Gewässerunterhaltung vs. Gewässerökologie

Bedarf: - **Funktion** und **Zugänglichkeit** (langfristig, regelmäßig)

Ansatz: - **keine Totalräumung** der Fließquerschnitte

- **dauerhafter Zugang** zum Gewässer sicherstellen
- möglichst **Verzicht auf durchgehenden Gehölzschnitt** („auf den Stock setzen“), Gehölzpflege abschnittsweise durchführen → Beschattung der Gewässer von Süden erhalten
- **Gewässersohle nicht verletzen**



Unterhaltung von Bauwerken der Außengebietsentwässerung und innerörtliche Einläufe

Ziel:

langfristige und dauerhafte Aufrechterhaltung der Bauwerksfunktion

Maßnahmen:

- regelmäßige Kontrolle und Reinigung
- Entfernen von Ablagerungen (z.B. bei Raumrechen/ Sandfängen)
- Freihalten des Einlaufbereichs



Hochwasserangepasste Nutzung des Gewässerumfeldes

- Entfernen von nicht gesichertem Treibgut
- Ablagerungen von Grünschnitt vermeiden
- Entstehen v. Anlagen o. fachtechnische Prüfung u. Genehmigung im Uferbereich verhindern
- Entfernen von illegal errichteten Anlagen, z.B. Ufermauern, Gartenhäuschen, Brennholzregale, etc.



Erhöhtes Bauen

Wenn Sie neu bauen oder erweitern: Sorgen Sie dafür, dass Regenwasser nicht zum Haus hin abfließt. Wenn möglich, planen Sie Ihr Gebäude oberhalb der Straßenebene.



Quelle: Flyer: Überflutungsvorsorge bei Starkregenereignissen; WBL Ludwigshafen

Entsiegelung

**Lassen Sie Regenwasser versickern.
Befestigen Sie möglichst wenig Flächen,
nutzen Sie Versickerungspflaster.**



Gründächer

**Gründächer tragen dazu bei, dass Regen-
wasser langsam abfließen kann. Zudem
dämmt Dachbegrünung – im Sommer
und im Winter.**



Schutz tiefliegender Gebäudezugänge

Schützen Sie Lichtschächte oder außenliegende Kellerabgänge mit einer Aufkantung, sodass kein Wasser eindringen kann.




Quelle: Ratgeber Überflutungs- und Rückstauschutz (Mall GmbH)



Schutz ebenerdiger Gebäudezugänge

In Senken oder entlang oberflächiger Fließwege



Schutz entlang der Grundstücksgrenze

Kleine Gartenmauern und Rasenkanten verhindern Wasserfließwege von außen auf das Grundstück.

Achtung: Die Maßnahmen dürfen nicht das Nachbargrundstück gefährden.



Sensibler Umgang mit wassergefährdenden Stoffen

Lagern Sie wassergefährdende Stoffe in Kanistern oder Tanks nicht direkt auf den Boden, sondern auf einen Sockel. Sichern Sie den Öltank vor dem Auftrieb.



Quelle: Hochwasserschutzfibel; BMI

Hochwasserangepasste Nutzung tiefliegender Räume



Stellen Sie keine wertvollen oder sensiblen Gegenstände in gefährdete Bereiche. Stromleitungen und Schaltkästen im Keller müssen überflutungssicher verlegt werden.



Rückstausicherung

Schützen Sie alle an den Kanal angeschlossenen Gebäudebereiche unterhalb der Rückstauenebene durch eine Rückstausicherung.



Private Beratung - Objektschutz

- **Bei Bedarf private Beratung hinsichtlich Bauvorsorge und Objektschutz möglich**
- **Förderung im Rahmen des Hochwasser- und Starkregenvorsorgekonzeptes**
- **Terminvereinbarung über Stadt Ingelheim - Abteilung Tiefbau**

Verhaltensvorsorge

- Gründliche Vorsorge und Wissen über die Gefahren des Hochwassers → bester Weg, sich und seinen Besitz zu schützen
- Privater Notfallplan → Beobachten von Wettermeldungen und Hochwasserwarnungen
- Ab wann sollten Maßnahmen eingeleitet werden (Hochwasserpegel o. vorhergesagte Regenmengen)
- **Richtiges Verhalten während eines Hochwassers schützt Leben!**
 - **Kinder und Menschen mit Behinderungen in Sicherheit bringen!**
 - **Keller oder Tiefgaragen keinesfalls betreten!**
 - **PKW rechtzeitig aus der Gefahrenzone bringen!**
 - **Keine überfluteten Straßen betreten oder durchfahren!**

Neues Katastrophen-Warnsystem



Auf das Handy gibt es zukünftig Warnungen vor Katastrophen. (Beispielfoto)

Gute Nachrichten: In Deutschland soll das Warnsystem Cell Broadcast eingeführt werden. Es soll Menschen im Katastrophenfall besser schützen.

fahren des Hochwassers →
en

rmeldungen und

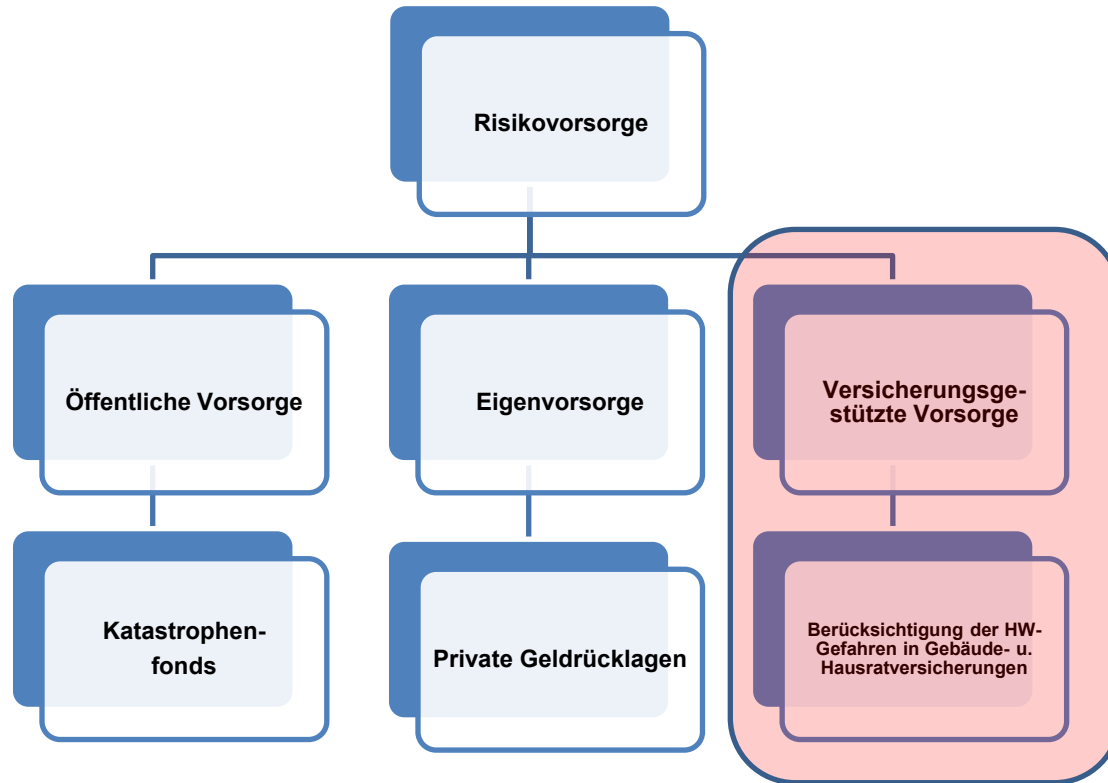
len (Hochwasserpegel o.

assers schützt Leben!

erheit bringen!

hren!

Versicherungsschutz



Was ist eigentlich eine
Wohngebäudeversicherung?



Mit einer Wohngebäudeversicherung ist das Haus vor Schäden durch Sturm, Feuer, Blitzeinschlag, Hagel und Leitungswasser geschützt. Versichert ist das Gebäude einschließlich aller fest eingebauten Gegenstände.



Wohngebäudeversicherung → kein Schutz gegenüber Hochwasser u. Starkregen →
Elementarschadensversicherung als Ergänzung

Versicherungsschutz

Was ist eigentlich eine
Elementarschadenversicherung?



Die Elementarschadenversicherung schützt vor Naturgefahren wie Überschwemmung/Starkregen, Hochwasser, Erdbeben, Erdsenkung, Schneedruck und Lawinen/Erdrutsch. Immer mehr Versicherer bieten die Hausrat- und Wohngebäudeversicherung inklusive der Elementarschadenversicherung an.

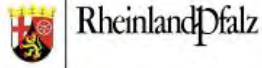


Wohngebäudeversicherung mit Elementarversicherungsschutz

- Reparaturen im und am Haus sowie den Nebengebäuden (z.B. Garage o. Schuppen)
- Trockenlegung und Sanierung von Gebäuden
- evtl. Abriss von Gebäuden
- Konstruktion und Bau eines gleichwertigen Hauses

Hausratsversicherung mit Elementarversicherungsschutz

- Reparaturkosten für das gesamte beschädigte Inventar
- Erstattet Wiederbeschaffungspreis bei kompletter Zerstörung



**NATURGEFAHREN ERKENNEN
– ELEMENTAR VERSICHERN.**
Rheinland-Pfalz sorgt vor!



Liebe Bürgerinnen und Bürger,

das Klima wandelt sich. Das ist inzwischen für uns alle spürbar. Extreme Wetterereignisse nehmen zu. Naturgefahren wie Hochwasser, Sturm, Hagel und Erdbeben sind Risiken, die wir nicht beherrschen können und die die Existenz der Betroffenen im Ernstfall bedrohen.

Daher liegt die Verantwortung, sich vor den Folgen zu schützen, in erster Linie bei jedem selbst. Bei Schäden durch Naturkatastrophen kann der Staat grundsätzlich nur dann finanzielle Hilfe leisten, wenn ein Versicherungsschutz nicht möglich ist.

Die Kampagne der Landesregierung zur Elementarschadenversicherung hilft, dass die finanziellen Folgen verkraftbar bleiben.

Wie man sich heute umfassend gegen Elementarschäden versichern kann, darüber möchten wir Sie informieren.

INFOS PER TELEFON

Die rheinland-pfälzische Verbraucherzentrale in Mainz bietet eine kostenlose Telefonberatung zu Elementarschäden und Naturgewalten an: (06131) 28 48 868 , montags 10 bis 13 Uhr, mittwochs 14 bis 17 Uhr, donnerstags 11 bis 13 Uhr.

www.naturgefahren.rlp.de

§ 5 Abs. 2 WHG - Allgemeine Sorgfaltspflichten

„Jede Person, die durch Hochwasser betroffen sein kann, ist im Rahmen des ihr Möglichen und Zumutbaren verpflichtet, geeignete Vorsorgemaßnahmen zum Schutz vor nachteiligen Hochwasserfolgen und zur Schadensminderung zu treffen, insbesondere die Nutzung von Grundstücken den möglichen nachteiligen Folgen für Mensch, Umwelt oder Sachwerte durch Hochwasser anzupassen.“

- Ergänzung der Defizitanalyse um die in der Versammlung neu gewonnenen Erkenntnisse
- Fachliche Prüfung der Ideen und Vorschläge
- Ausarbeitung der Maßnahmenvorschläge
- Entwurf des „Örtlichen Hochwasser- und Starkregenvorsorgekonzeptes“ mit Darstellung der Risikobereiche und Maßnahmenvorschläge
- Auswahl weiterzuverfolgender Maßnahmen mit Zuordnung zu einem Träger
- Aussagen zur Umsetzbarkeit und Priorisierung der Maßnahmen
- Weitere Bürgerversammlung mit detaillierter Vorstellung der erarbeiteten Maßnahmenvorschläge
- Fertigstellung des Konzeptes mit Bericht und Liste der vereinbarten Maßnahmen
- Umsetzung und regelmäßige Kontrolle (nicht Teil des öHWS-Konzeptes)